

# DIRECCIÓN DISTRITAL DE EDUCACIÓN CAJUATA-LICOMA

## PRESENTACIÓN Y DESCRIPCIÓN DE LA DIRECCIÓN DISTRITAL

La Dirección Distrital de Educación Cajuata Licoma esta conformado por dos municipios Cajuata y Licoma Pampa:

### 1. MUNICIPIO DE CAJUATA



cuanto a infraestructura caminera.

El Municipio de Cajuata Tercera Sección de la provincia Inquisivi del Departamento de La Paz, es una de las regiones alejadas de la capital del Departamento, las características geográficas es de pendientes y quebradas que en época de lluvias presenta dificultades en

La distancia de la ciudad de La Paz al sector es de 357 Km aproximadamente.

La principal actividad económica de la población que genera ingresos es la agricultura con la producción de la hoja de coca seguida de la producción de mangas, café, cítricos, paltas entre los principales. El Municipio tiene potencialidades agrícolas ganaderas, mineras y turísticas, en este último caso no son aprovechados adecuadamente por las autoridades.

En cuanto a la existencia de recursos hídricos, el municipio y gran parte de la Provincia Inquisivi tiene gran cantidad de ríos con potencial para la generación de energía eléctrica, estos ríos son aprovechados para consumo humano y para actividades agropecuarias.

En cantón de CAJUATA se crea mediante la mención ley de 22 de noviembre de 1919, y como capital de cantón a la localidad del mismo nombre, de igual manera y en la misma Ley se crea el cantón Circuata, siendo su capital la localidad del mismo nombre.

El cantón Suri fue creado mediante el D.S. de 16 de Julio de 1938, debido a la cuna de Don Pedro Domingo Murillo, se ubica en el primero no solo de la tercera Sección, sino del departamento por ser un pueblo histórico en los tiempos de la colonia.

## **2. Municipio de Licoma**

El Municipio de Licoma Pampa Sexta Sección de la provincia Inquisivi del Departamento de La Paz, es una de las regiones alejadas de la capital del Departamento, las características geográficas es de pendientes y quebradas que en época de lluvias presenta dificultades en cuanto a infraestructura caminera.

### **Flora**

En el municipio de Licoma es diversa por sus pisos ecológicos, existen variedad de árboles como eucaliptos, pino, cedro, nogal, palmeras, ceibo etc. por ser valle es apta para la producción de chirimoya, naranja, lima, mandarina, plátanos y la palta, también es importante mencionar que existe la producción de coca.

En las partes altas se puede todavía encontrar el bosque nativo nublado. Se caracteriza por especies siempre verdes, normalmente los árboles están cubiertos por plantas epifitas y musgos. En las partes medias y bajas del Municipio predomina la agricultura y el bosque seco. También hay reforestaciones con eucalipto y pino.

Plantas medicinales como: Matico, Salvia, Diente de León, Llantén, Leche, Manzanilla, Muña Muña, Toronjil, Wira Wira, Khanapaco, Hierba Buena.

### **Fauna**

Existen diversidad de ejemplares, entre los animales silvestres más importantes están: Oso Jucumari, Chanco Montes, Ardilla, Sari, Zorro, Zorrino, Gato Montés, Venado, Tigrecillo, Yaquilla, Hurón., Puma, Puercoespín, Tatu, Monos, Ardillas, Conejos Silvestres.

Entre las aves más importantes se cuenta con: la Pava del monte, Loros, Golondrinas, Águila, Huchi, Picaflor, Gallinazo, Paloma, Perdiz, Halcón, Lechuza y Tucán, siendo el Huchi el más representativo.

Reptiles como el lagarto, víbora, cascabel y sapo.

### **Numero de Cantones**

1. Cajuata: Cajuata, Circuata, Huaritolo, Suri
2. Licoma Pampa: Licoma, Charapaxi.

### **Numero de comunidades**

1. Cajuata: 36 comunidades
2. Licoma Pampa: 11 comunidades

### **Población en General**

Cajuata : 12.381

Licoma : 3.869

### **Unidades Educativas**

Cajuata : 27 Unidades Educativas

Licoma : 8 Unidades Educativas

## **Numero de Directores**

Cajuata : 7

Licoma : 2

Total : 9

## **Lenguas que hablan las comunidades**

Primera lengua – Castellano

Segunda lengua – Quechua

Otros – Aymará

## **DIRECCIÓN DISTRITAL DE EDUCACIÓN CAJUATA LICOMA**



La oficina de la Dirección Distrital de Educación se encuentra ubicada en

el municipio; de Cajuata. El Distrito cuenta con tres núcleos establecidos, con 35 unidades educativas, 3.280 alumnos en todos los niveles, 179 docentes, 9 directores titulares, 2 regentes, 1 secretaria y 7 porteos, así mismo seis unidades Educativas que cuentan con el nivel secundario (U.E. Miguillas, U.E. Asociada Villa Barrientos, U.E. Asociada Cañamina, U.E. Circuata II, U.E. Villa Libertad de Licoma y U.E. Cajuata).

La accesibilidad a cada una de las unidades educativas es un poco difícil, dada la topografía irregular que presenta la región, particularmente el tramo comprendido entre Cajuata y Licoma. El transporte en la mayoría de los casos se realiza a través de motocicleta e incluso a pie. El servicio de buses se realiza diariamente, lo que facilita la comunicación entre las unidades educativas.

Dirección Distrital de Educación Cajuata-Licoma Pampa esta conformado por:

**Director Distrital:**

Lic. Macario Quispe vino

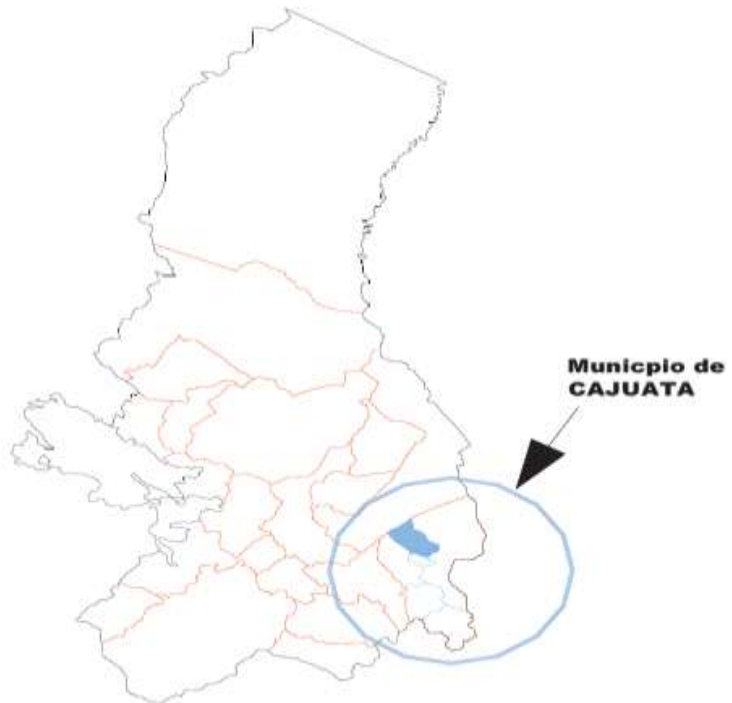
**Técnico Polivalente**

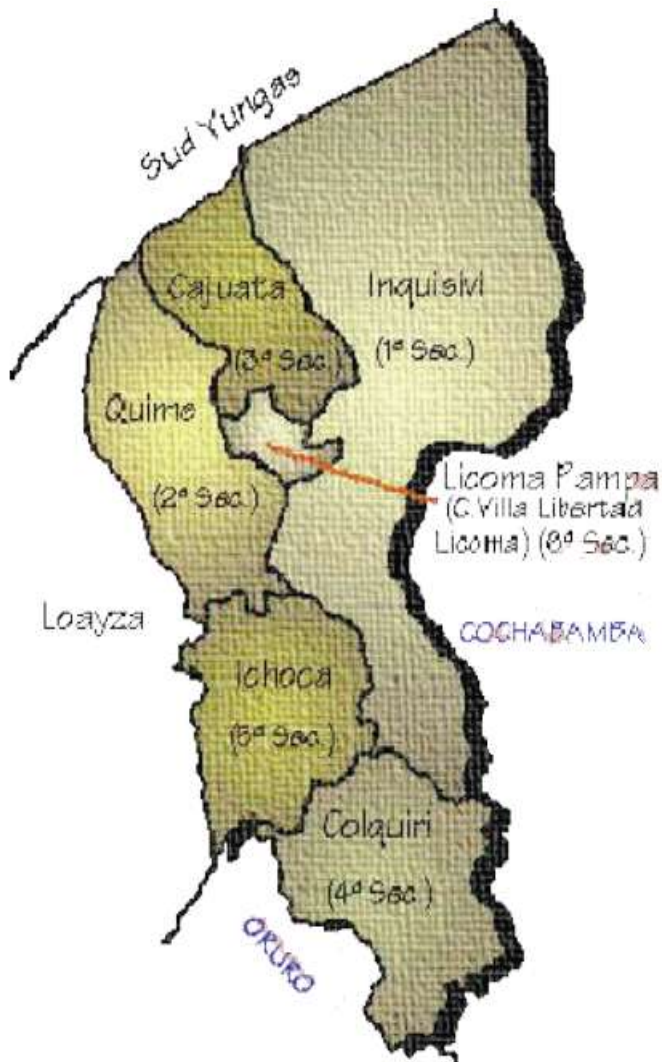
Lic. Miriam Ortega Mamani

**BREVE RESUMEN DE UBICACIÓN GEOGRÁFICA**

El Municipio de Cajuata se encuentra ubicado al sud este del Departamento de La Paz y limita con las siguientes provincias: al norte con la provincia Sud Yungas, al sud con el Departamento de Oruro (Provincia Cercado), al este con el Departamento de Cochabamba y al oeste con la Provincia Loayza, geográficamente está ubicada a los 16° 31' 10" de altitud sud y 67° 08' 32" y

67° 20' 15" longitud oeste y está a una altitud de 1682 m.s.n.m.





El Municipio de Cajuata pertenece a la Tercera Sección Municipal de la Provincia Inquisivi, sus límites seccionales son: al norte con el Municipio de Irupana, al sud con el de Licoma, al este con el de Inquisivi y al oeste con el de Quime.

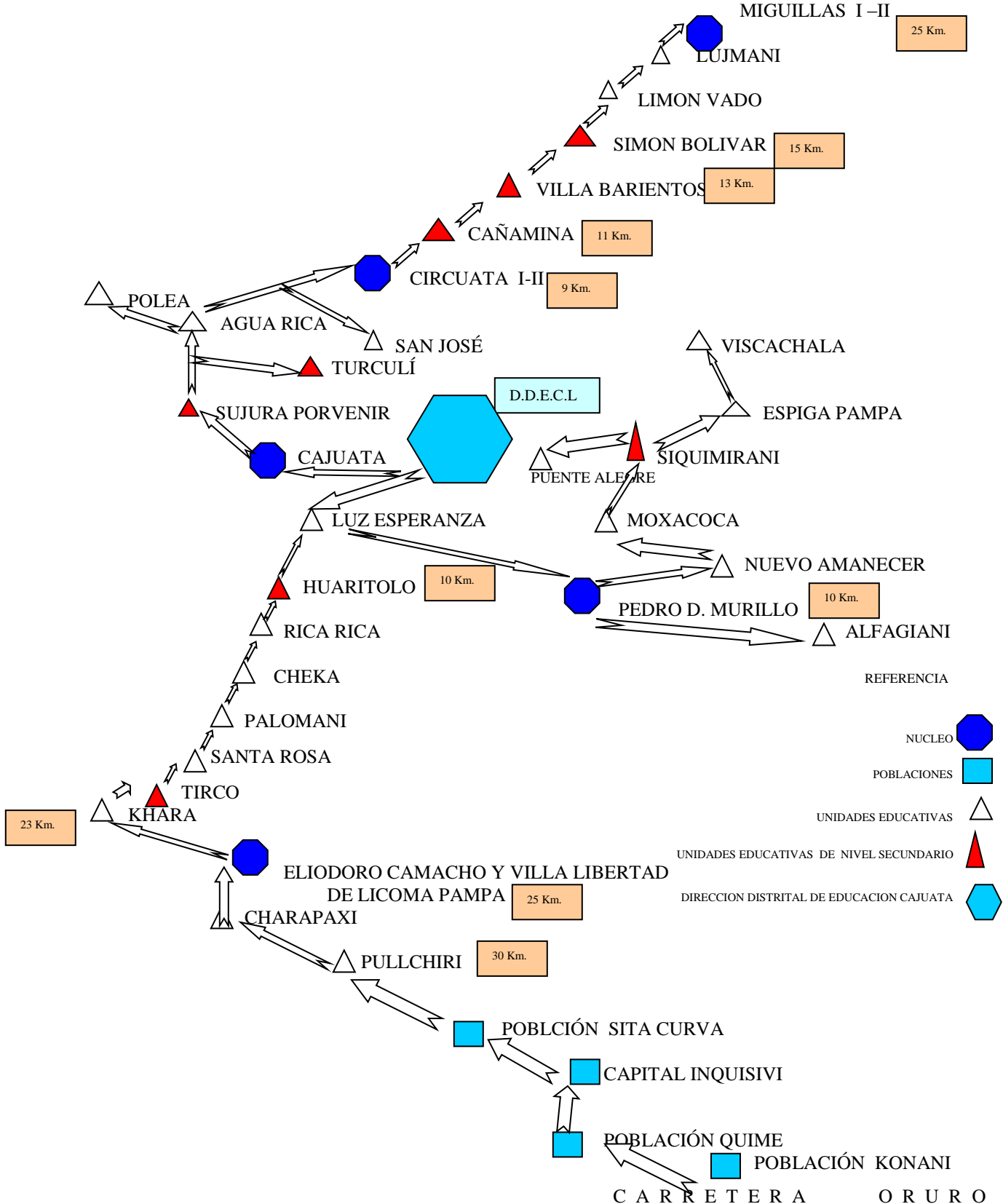
La extensión territorial alcanza una superficie aproximada de 697 Km<sup>2</sup>. La superficie de la tercera sección comprende el 5.05% del total de la provincia y el 0.25% del total de la superficie departamental.

El clima en el municipio es variado, templado en las zonas altas y subtropicales en las zonas bajas especialmente en el Cantón Circuata cuya temperatura oscila entre 15°C a 32°C. Las alturas varían entre 1000 a 2600 m.s.n.m.

La topografía del municipio es accidentada, se caracteriza por ser una zona montañosa con un clima benigno y exuberante vegetación.

La oficina de la Dirección Distrital de Educación Cajuata-Licoma Pampa se encuentra ubicada en el municipio de Cajuata Calle Pascana de la tercera sección Provincia Inquisivi del Departamento de La Paz

**CROQUIS DE UBICACIÓN DE LAS UNIDADES EDUCATIVAS DEL DISTRITO CAJUATA – LICOMA PROVINCIA INQUISIVI DEPARTAMENTO DE LA PAZ**



En la figura anterior se describe las distancias que existe desde la Oficina de la Dirección Distrital de Educación Cajuata-Licoma hacia las unidades y núcleos educativos del distrito

La oficina de la Dirección Distrital de Educación Cajuata-Licoma Pampa se encuentra ubicada en el municipio de Cajuata Calle Pascana de la tercera sección Provincia Inquisivi del Departamento de La Paz.

### **MEDIOS DE ACCESO**

El medio de acceso es transporte terrestre y existen dos vías para el acceso a cajuata:

- Por camino Oruro se desvia por Konnani tomando la movilidad de la terminal del Alto trans Apostos Santiago o Trans Inquisivi viajando una distancia de 355 Km aproximadamente y el tiempo de viaje es de 12 a 14 horas y el costo del pasaje es 45 bolivianos
- Por camino a yungas tomando la movilidad de la terminal de Villa Fátima la movilidad trans Totai y Trans Apostos Santiago viajando una distancia de 395 Km. aproximadamente y el tiempo de viaje es de 16 a 18 horas y el costo del pasaje es 45 bolivianos

### **LOGROS EN LA GESTIÓN 2012**

- Seminario taller de la nueva currícula.
- Se realizo talleres, seminarios y actividades científico culturales para cualificar el desempeño docente - estudiantil
- Seminario taller de control de stress.
- Se coordino y ejecutar con las Alcaldías Municipales de Cajuata y Licoma las construcciones, refacciones, equipamiento e implementación en las Unidades educativas del distrito con recursos del POA 2012.



- En el primer operativo se consolidó la matrícula de los estudiantes en el distrito con la estadística que consta al inicio de gestión 3254 estudiantes efectivos.
- La obtención de los diplomas e bachiller de 111 estudiantes y quedaron 18 estudiantes sin diplomas de bachiller por no contar con algunos documentos personales.
- Gestiones habituales de proceso en planillas, escalafón, sisfundoc se realizó el operativo dando logro de 104 horas a 108 para maestros de cargo 64 y de la misma forma se dio el alcance de 88 horas a 96 horas.
- Se dotó de 4 ítems en la presente gestión.