

# DIRECCION DISTRITAL DE EDUCACION PUCARANI

## ASPECTO ADMINISTRATIVO:

### LOGROS::

- Elaboración del P:O:A: 2012
- Proceso de institucionalización, designación de 24 directores por prelación y un Director para Centro de Educación Alternativa.
- Organización de los directores por comisiones para el mejor servicio administrativo.
- Construcción de la nueva Dirección Distrital
- Convenio Interinstitucional del Centro de Formación Profesional Brasil Bolivia.
- Supervisión a las 72 Unidades Educativas del Distrito.
- Cumplimiento a los 200 días hábiles de trabajo pedagógico en la gestión 2012.

### DIFICULTADES:

- Presupuesto insuficiente para la ejecución de los proyectos.
- Documentos en trámite para la R. Adm. de las Unidades Educativas: Boliviano Japonés, Calama y CEA Huayna Potosí.

## ASPECTO PEDAGOGICO.

### LOGROS.

- Fortalecimiento Pedagógico al personal docente en el taller de CURRICULUM DIVERSIFICADO para docentes del nivel primario, secundario y directores del distrito.
- Taller de fortalecimiento docente, programado para docentes del nivel primario, secundario y directores, con participación de técnicos de la Dirección Departamental vía U.A.T.P.
- Taller de monografías con participación de docentes del nivel primario, secundario y directores.
- 17 de agosto desfile cívico de los niños NIVEL INICIAL.
- Concurso de bandas..
- Profesores participantes en el programa de PROFOCOM.
- Taller de fortalecimiento a juntas Escolares en el desempeño de sus funciones
- Aplicación de currículo base y programas de estudio a directores.
- Proyectos integrados de conocimiento de nuestras naciones originarias.
- Expo feria de innovaciones pedagógicas por parte de los docentes del distrito.
- Campeonato de integración docente
  - Participación de estudiantes en los 3ros. Juegos Estudiantiles. 3er. Puesto a nivel
  - Nacional en ciclismo y 5000mts en marcha.
- Participación de estudiantes del Nivel Primario en la Localidad de Puerto Acosta.
- de estudiantes del Nivel Primario en la Localidad de Puerto

## DIFICULTADES

Falta de compromiso de algunos docentes en aplicar todo lo planificado.  
Actualización insuficiente de los docentes para la implementación de la nueva curricula.

## ASPECTO SOCIO CULTURAL.

### LOGROS:

- Campeonato de Integración Docente en la Disciplina de Fútbol.
- Campeonato de directores de la Circunscripción 17 en la disciplina de Fútbol ubicación 2do. Puesto.
- Campeonato de directores Distritales y directores en la localidad de Achacachi.

## PREVISIONES PARA LA GESTIÓN 2012

Elaboración de dos calendarios regionalizados:

1. Para la implementación de la Nueva Curricula en el marco de la Ley Avelino Siñani y Elizardo Pérez, planteado para los primeros del Nivel Primario y Nivel secundario.
2. Otro calendario para los paralelos trimestral izados.

## UBICACIÓN GEOGRÁFICA:

El Distrito Educativo de Pucarani, se encuentra en la primera sección y capital de la provincia Los Andes, ubicada en la zona central del altiplano paceño, próximo al lago Titicaca y cerca al flanco occidental de la cordillera Real de Los Andes; a una distancia de 50 Kms de la ciudad de La Paz.

Con un superficie territorial de 1.205 km<sup>2</sup> y una población aproximada de 26.802 habitantes (según el censo poblacional 2011).En su espacio se distingue tres micros regiones: la región cordillerana, la región central y la región lacustre, con una temperatura variable de 5° a 17° centígrados durante los días variables según la estación del año.

Cuenta con vías de comunicación de transporte terrestre conectadas a la carretera panamericana (La Paz – Copacabana y La Paz - Desaguadero).

La composición social de sus habitantes (padres de familia) se sustenta en actividades agrícolas y ganaderas, como también un buen porcentaje en actividades gremiales, artesanales y de empleados públicos.

## DISTANCIA DEL DISTRITO A LA CIUDAD O VICEVERSA:

La distancia de la ciudad de La Paz es a 52 Kms. y en las movilidades de mini buses es de 2 horas aproximadamente,

## MEDIOS DE TRANSPORTE:

Los medios de transporte en su generalidad son los transportes de mini Buses libre y sindicato, movilidades constantes que prestan servicio a la sociedad.

#### TIEMPO DE VIAJE AL DISTRITO DE LA CIUDAD DE LA PAZ:

El tiempo de viaje de la Ciudad de La Paz a la capital de Pucarani es de 2 horas aproximadamente y de El Alto es de 1 hora.

#### COSTO DE TRANSPORTE:

Todas la moviidades de acuerdo al convenio suscrito autoridades locales el monto es de 3.50 Bs.

#### LUGARES DE DONDE SE TOMA EL TRANSPORTE:

Los lugares que se puedan tomar las moviidades Ceja El Alto y Av. Chacaltaya, zona 16 de julio.



**INFRAESTRUCTURA DE LA DIRECCIÓN DISTRITAL DE EDUCACIÓN PUCARANI**



**PLAZA DE ARMAS FRANZ TAMAYO (CIUDAD DEPORTIVA DE PUCARANI)**



**CONCURSO DE BANDAS (U.E. INVITADA NUVA AMANECER)**

**DESFILE CIVICO DEL 16 DE JULIO**

**DESFILE CIVICO DEL 16 DE JULIO (PERSONAL DOSENTE Y ADMINISTRATIVO)**





## POSECION DE CONCEJALITOS



**ENTRADA FLOKLORICA EN HOMENAJE A LA FUNDACION DE LA PROVINCIA LOS ANDES**





**ENTRADA FOLKLORICA (TARQUEADA)**





**FERIA DE PROYECTOS INTEGRADOS (ESTUDIANTES LA U.E. ANCOGAGUA)**

**FERIA DE PROYECTOS INTEGRADOS (UE GENARO JORGE MONJE DE LA RIVA)**





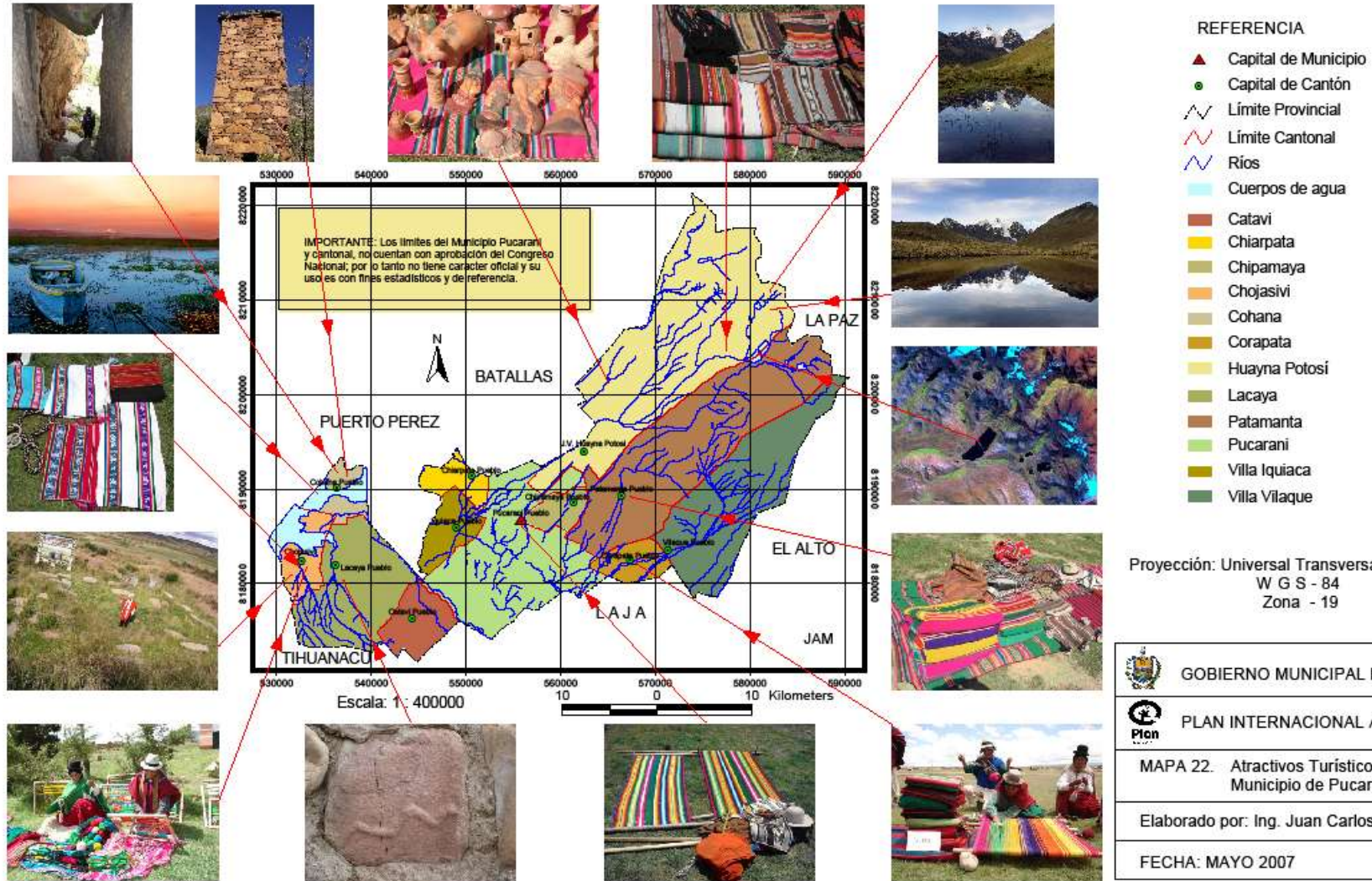


**FERIA DE PROYECTOS INTEGRADOS**



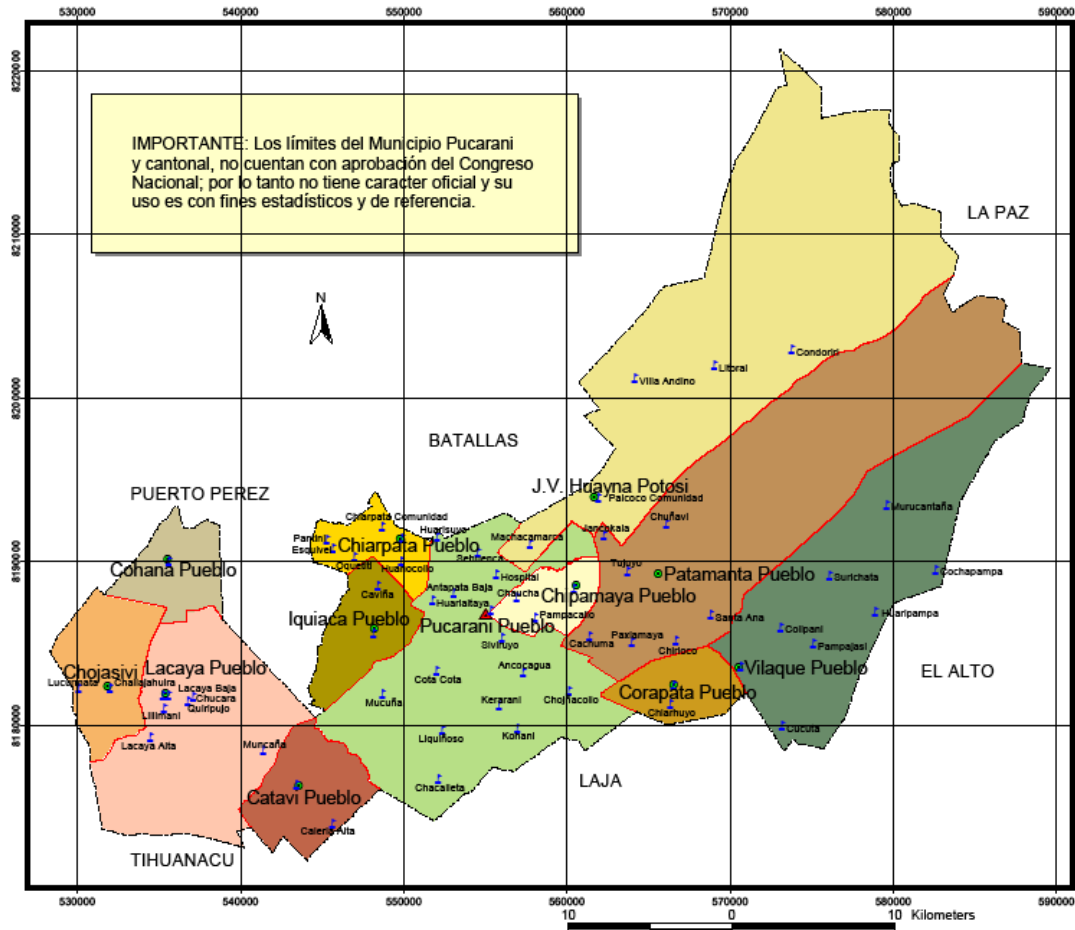
**ACTO DE CIERRE DE GESTIÓN 2012**

## Mapa 22. Atractivos Turísticos del Municipio de Pucarani





Mapa 14. Unidades Educativas del Municipio de Pucarani



REFERENCIA

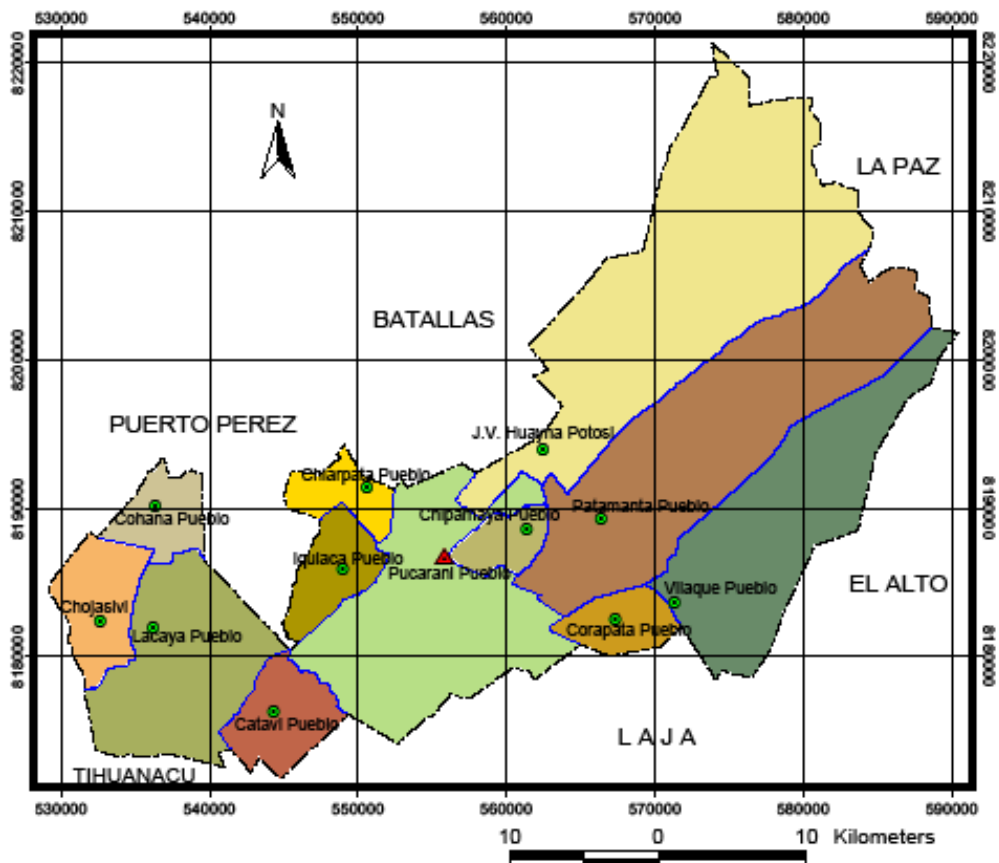
- ▲ Capital de Municipio
- Capital de Cantón
- ▤ Unidad Educativa
- Limite Provincial
- Limite Cantonal
- Catavi
- Chirapata
- Chipamaya
- Chojasivi
- Cohana
- Corapata
- Huayna Potosí
- Lacaya
- Patamanta
- Pucarani
- Villa Iquiaca
- Villa Vilaque

Proyección: Universal Transversa de Mercator  
W G S - 84  
Zona - 19





Escala: 1 : 250000

	GOBIERNO MUNICIPAL PUCARANI
	PLAN INTERNACIONAL ALTIPLANO
MAPA 14. Unidades Educativas del Municipio Pucarani	
Elaborado por: Ing. Juan Carlos Arzabe M.	
FECHA: MAYO 2007	

Mapa 2. Límites y Colindancias del Municipio de Pucarani





REFERENCIA

-  Capital de Municipio
-  Capital de Cantón
-  Límite Provincial
-  Límite Cantonal

Escala: 1 : 400000

Proyección: Universal Transversa de Mercator  
W G S - 84  
Zona - 19

IMPORTANTE: Los límites del Municipio Pucarani y cantonal, no cuentan con aprobación del Congreso Nacional; por lo tanto no tiene carácter oficial y su uso es con fines estadísticos y de referencia.

	GOBIERNO MUNICIPAL PUCARANI
	PLAN INTERNACIONAL ALTIPLANO
MAPA 2. Límites y Colindancias del Municipio Pucarani	
Elaborado por: Ing. Juan Carlos Arzabe M.	
FECHA: MAYO 2007	